SEZIONE A-A'

SCALA 1 : 200

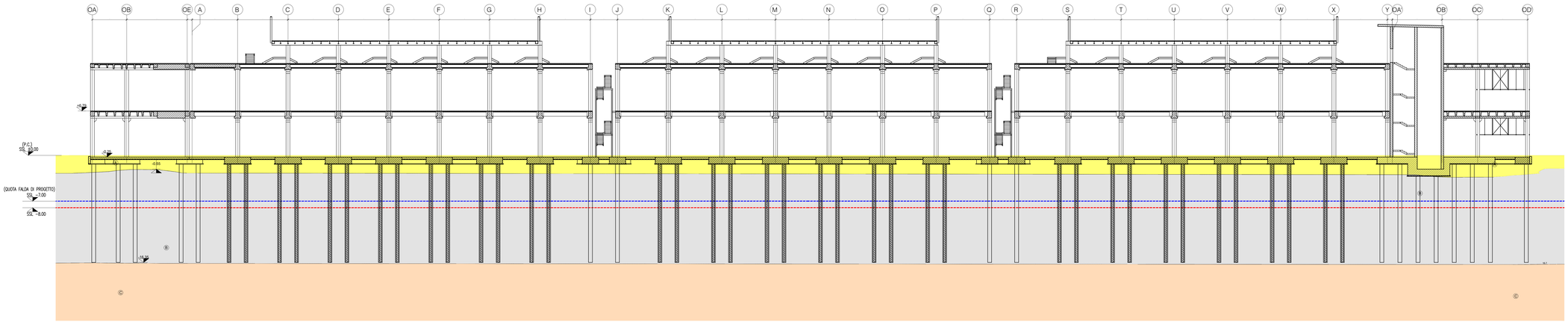

SEZIONE B-B'

SCALA 1 : 200

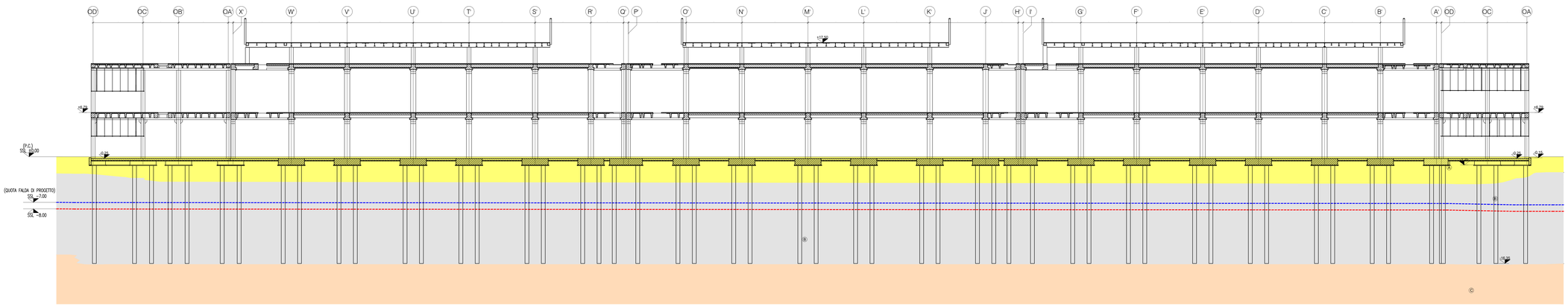

SEZIONE C-C'

SCALA 1 : 200

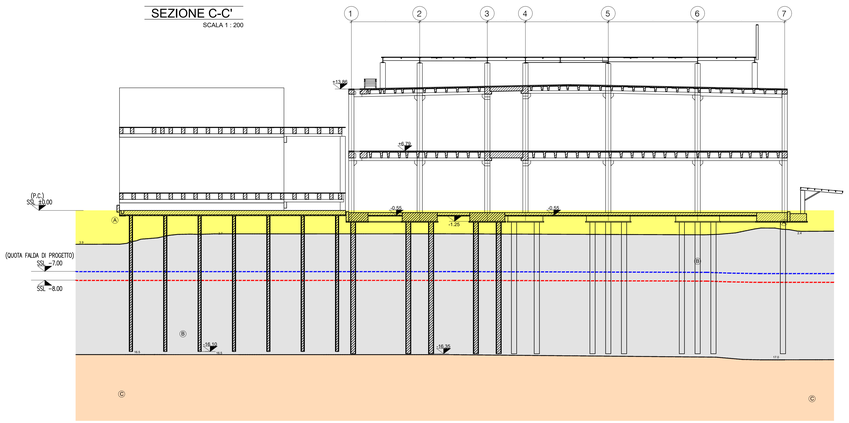

SEZIONE D-D'

SCALA 1 : 200

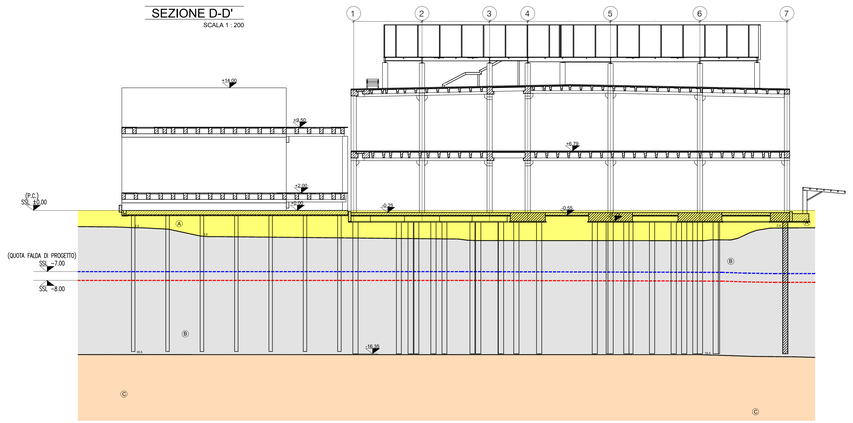

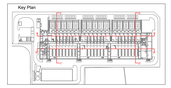

LEGENDA

- (A) ORIZZONTE A - SABBIE GHIAIOSE POCO ADDENSATE CON QUALCHE CIOTTOLO
- (B) ORIZZONTE B - GHIAIE E SABBIE CON CIOTTOLI ADDENSATE
- (C) ORIZZONTE C - LIMI SABBIOSO-ARGILLOSI DEBOLMENTE GHIAIOSI COMPATTI
- LIVELLO FALDA DI PROGETTO (MISURA DI APRILE 2025)
- LIVELLO FALDA (MISURA DI MARZO 2026)

- PARAMETRI GEOTECNICI -

STRATO	PROFONDITÀ(m)	Nsp	γm (kN/mc)	φ' (°)	E (MPa)
A	0.0 _ -4.0	5.5	18.0	29	6
B	4.0 _ -16.5	30	19.0	32	30.5
C	- >16.5	25	19.0	35	20

Nsp = NUMERO COLPI PROVA SPT
γm = PESO SPECIFICO
φ' = ANGOLO DI ATTRITO
E = MODULO ELASTICO

ARTURO FRANCO LUIGI DONADIO
18.05.2026 11:51:25 GMT+01:00

INGEGNERE ANTONIO CASTELLI
18.05.2026 12:10:08 GMT+02:00

REGIONE: Regione Lombardia

CITTA' METROPOLITANA / SIGL. UMP: Città metropolitana di Milano

COMUNE: Comune di Sedriano

PROPONENTE: MINERVA ITALY DC SPV S.R.L.

PROPRIETA' DELLE AREE: MINERVA ITALY DC SPV S.R.L.

ESECUTTORE: HSCALE

HSMXP1 - Campus Sedriano

Progetto per un nuovo Data Center in via Luigi Galvani a Sedriano, MI, Italy

PROCEDURA:

Valutazione di impatto ambientale per l'installazione di gruppi elettrogeni di emergenza con potenza maggiore di 150 MWt

D.Lgs 152/2006, Titolo III
D.Lgs 152/2006, art. 5, Allegato II, alla parte seconda - progetti di competenza statale.

TEAM DI PROGETTO:

PROGETTAZIONE COORDINATA:

Black & White Engineering
Office No. 1801
Marina Plaza
Dubai Marina
PO Box 27783
Tel. +971 4 369 2228
www.bw-engineering.com

L22 DC è una divisione di: Lombardi22 S.p.A.
Via Elia Lombardini 22
20143 Milan, Italy
+ 39 02 36 58 62 00
info@22.it
www.22.it

S.P.S. S.r.l.
via M. Gioia, 64
20125 Milan, Italy
+ 39 02 68 94 887
segreteria@spsself-mi.it
www.spsself-mi.it

PROGETTAZIONE COORDINATA:

studio tecnico CASTELLI
URBANISTICA - AMBIENTE - VERDE - PROGETTAZIONE

STUDIO TECNICO CASTELLI S.R.L.
via Montegrappa 38
21014 - Laveno Mombello (VA)
+ 39 0332 651693
info@pec.studiotecnicocastelli.eu

Responsabile del progetto:
Dott. Giovanni Castelli

IDENTIFICATORE:

PROGETTO	TITOLO	AUTORE
HS MXP1 S08	Sezioni geotecniche e livelli di falda	SPS - Ing. A. Donadio - A. Condello

SEZIONE: SIA11.3

NOTE:

REV	DESCRIZIONE REVISIONE	DATA
00	Prima emissione VIA	08 / 05 / 26
01		
02		
03		
04		
05		

TITOLO:

Sezioni geotecniche e livelli di falda

FORMATO: A0+
SCALA: 1:200
REDATTO: GB
CONTROLLATO: AC
APPROVATO: AC

NOME FILE: